

Mörk svæðis sem er á Náttúruminjaskrá

núverandi vegur

Strangilækur

Veglína B til samanburðar

Ytri Kot SK-227:001

Kringlumýri

Norðurárdalur

Borgargerði SK-223:001

Náma 24

Veglína G til samanburðar

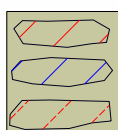
Byggðalína 132 kv

Náma 23 (G)

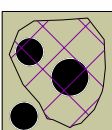
Stekkiargili

Ytra Selgili

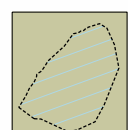
Landmælingar: Vegagerðin
 Hnitakerfi: ISN93 Hæðarkerfi: Landshæðarinet
 Loftmyndir: Loftmyndir ehf
 Myndmæling: Ísgraf ehf, 1999, eftir loftmyndum frá ágúst 1998
 Flughæð 1400 m
 Kortagerð: Vegagerðin



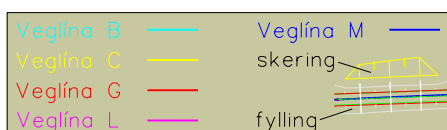
Efnitil notkunar ef veglína verður norðan ár
 Efnitil notkunar ef veglína verður sunnan ár
 Efnistaka viðsjárverðari en þó hepplegustu staðir á þessum kafla



Fornleifar



Votlendi



Dags.	Breyting	Breytt af
08.01.03		

VEGAGERÐIN	
MELIKV. 1:5000	Hannad
	Teikn.
	Yfirf.
	Samb.

Hringvegur í Norðurárdal	Kjálkavegur - Heiðarsporður
Grunnmynd	5 / 8
	Teikning 4